

GEMEINDE RUDELZHAUSEN

LANDKREIS FREISING

FLÄCHENNUTZUNGSPLAN 20. ÄNDERUNG

GEMEINDE RUDELZHAUSEN:

vertreten durch:

1. Bgm. Michael Krumbucher
KIRCHPLATZ 10
84104 RUDELZHAUSEN



PLANVERFASSER:



LÄNGST & VOERKELIUS die LANDSCHAFTSARCHITEKTEN

STEFAN LÄNGST

DIPL.-ING. LANDSCHAFTSARCHITEKT UND STADTPLANER

Landschaftsplanung + Bauleitplanung + Freianlagen + Golfanlagen + Geografische Informationssysteme

AM KELLENBACH 21

D- 84036 LANDSHUT-KUMHAUSEN

Telefon +49 871 55751 Fax +49 871 55753

info@laengst.de www.laengst.de



STAND: 18.10.2021

GEMEINDE RUDELZHAUSEN

"SOLARPARK TEGERNBACH / GRUB I"

FLÄCHENNUTZUNGSPLAN MIT INTEGRIERTEM LANDSCHAFTSPLAN
DECKBLATT NR. 20

BESTAND M 1:5.000 DERZEIT GÜLTIGE FASSUNG



GEMEINDE RUDELZHAUSEN

"SOLARPARK TEGERNBACH / GRUB I"

FLÄCHENNUTZUNGSPLAN MIT INTEGRIERTEM LANDSCHAFTSPLAN
DECKBLATT NR. 20

PLANUNG M 1:5.000 STAND 18.10.2021



PLANZEICHENERKLÄRUNG

1. Art der baulichen Nutzung (§ 5 Abs. 2 Nr. 1 BauGB, §§ 1 bis 11 BauNVO)

- 1.1  „Solarpark Tegernbach Grub I“
gem. § 11 Abs. 2 BauNVO

2. Grünflächen (§ 5 Abs. 2 Nr. 10 BauGB)

- 2.1  Grünfläche

3. Flächen zum Ausgleich im Sinne des § 1a Abs. 3 BauGB (§ 5 Abs. 2a BauGB)

- 3.1  Ausgleichsflächen




4. Flächen für Abgrabungen, Aufschüttungen oder für die Gewinnung von Bodenschätzen

- 4.1  Vorranggebiete für Abbauflächen

5. Flächen für die Land- und Forstwirtschaft

- 5.1  Flächen für die Landwirtschaft
- 5.2  Landwirtschaftliche Wege

6. Sonstige Planzeichen

- 6.1  Grenze des räumlichen Geltungsbereichs der 20. Änderung des Flächennutzungsplans
- 6.2  Versorgungsleitung des Zweckverbandes für Wasserversorgung Hallertau
- 6.3  20kV-Freileitung mit Schutzstreifen (2,5 m beiderseits der Trassenachse)

VERFAHRENSVERMERKE

1. Der Gemeinderat hat in der Sitzung vom 19.10.2020 gemäß § 2 Abs. 1 die Aufstellung der 20. Änderung des Flächennutzungsplans beschlossen. Der Aufstellungsbeschluss wurde am 23.10.2020 ortsüblich bekannt gemacht.
2. Die frühzeitige Öffentlichkeitsbeteiligung gemäß § 3 Abs. 1 BauGB mit öffentlicher Darlegung und Anhörung für den Vorentwurf der 20. Änderung des Flächennutzungsplans in der Fassung vom 29.01.2021 hat in der Zeit vom 07.04.2021 bis 07.05.2021 stattgefunden.
3. Die frühzeitige Beteiligung der Behörden und sonstigen Träger öffentlicher Belange gemäß § 4 Abs. 1 BauGB für den Vorentwurf der 20. Änderung des Flächennutzungsplans in der Fassung vom 29.01.2021 hat in der Zeit vom 07.04.2021 bis 07.05.2021 stattgefunden.
4. Zu dem Entwurf der 20. Änderung des Flächennutzungsplans in der Fassung vom 19.07.2021 wurden die Behörden und sonstigen Träger öffentlicher Belange gemäß § 4 Abs. 2 BauGB in der Zeit vom 11.08.2021 bis 12.09.2021 beteiligt.
5. Der Entwurf der 20. Änderung des Flächennutzungsplans in der Fassung vom 19.07.2021 wurde mit der Begründung gemäß § 3 Abs. 2 BauGB in der Zeit vom 11.08.2021 bis 12.09.2021 öffentlich ausgelegt.
6. Die Gemeinde Rudelzhausen hat mit Beschluss des Gemeinderats vom 18.10.2021 die 20. Änderung des Flächennutzungsplans in der Fassung vom 18.10.2021 festgestellt.

Rudelzhausen, den 27.01.2022

.....
Michael Krumbucher, 1. Bürgermeister



7. Das Landratsamt Freising hat die 20. Änderung des Flächennutzungsplans mit Bescheid vom 20.12.2021 AZ 43-610-100/21 gemäß § 6 BauGB genehmigt.

8. Ausgefertigt

Rudelzhausen, den 27.01.2022


.....
Michael Krumbucher, 1. Bürgermeister



9. Die Erteilung der Genehmigung des Flächennutzungsplans wurde am 27.01.2022 gemäß § 6 Abs. 5 BauGB ortsüblich bekannt gemacht. Der Flächennutzungsplan mit Begründung wird seit diesem Tag zu den üblichen Dienststunden in der Gemeinde zu jedermanns Einsicht bereitgehalten und über dessen Inhalt auf Verlangen Auskunft gegeben. Der Flächennutzungsplan ist damit rechtswirksam. Auf die Rechtsfolgen der §§ 214 und 215 BauGB sowie auf die Einsehbarkeit des Flächennutzungsplans einschl. Begründung und Umweltbericht wurde in der Bekanntmachung hingewiesen.

Rudelzhausen, den 27.01.2022

.....
Michael Krumbucher, 1. Bürgermeister



GEMEINDE RUDELZHAUSEN

LANDKREIS FREISING

FLÄCHENNUTZUNGSPLAN 20. ÄNDERUNG

BEGRÜNDUNG MIT UMWELTBERICHT

GEMEINDE RUDELZHAUSEN:

vertreten durch:

1. Bgm. Michael Krumbucher
KIRCHPLATZ 10
84104 RUDELZHAUSEN



PLANVERFASSER:



LÄNGST & VOERKELIUS die LANDSCHAFTSARCHITEKTEN

STEFAN LÄNGST

DIPL.-ING. LANDSCHAFTSARCHITEKT UND STADTPLANER

Landschaftsplanung + Bauleitplanung + Freianlagen + Golfanlagen + Geografische Informationssysteme

AM KELLENBACH 21

D- 84036 LANDSHUT-KUMHAUSEN

Telefon +49 871 55751 Fax +49 871 55753

info@laengst.de www.laengst.de

STAND: 18.10.2021

INHALTSVERZEICHNIS

1	Anlass und Erfordernis der Planung	4
1.1	ANLASS UND AUFTRAG	4
1.2	ZIEL DES VORHABENS	4
2	Rahmenbedingungen und Planungsvorgaben	5
2.1	REGIONALPLAN	5
2.2	FACHPLANUNGEN	7
2.3	SCHUTZGEBIETE / GESCHÜTZTE BEREICHE	7
2.3.1	NSG, LSG, LB, ND, FFH (BAYNATSCHG)	7
2.3.2	BIOTOPE DER AMTLICHEN BIOTOPKARTIERUNG	7
2.3.3	WASSERWIRTSCHAFTLICHE SCHUTZGEBIETE	7
2.3.4	BODENDENKMÄLER, BAUDENKMÄLER	7
3	Beschreibung des Vorhabens und Planungsgebiets	8
3.1	LAGE IM RAUM	8
3.2	DERZEITIGE DARSTELLUNG IM FLÄCHENNUTZUNGSPLAN	8
3.3	ERSCHLIEßUNG	8
3.3.1	VERKEHRERSCHLIEßUNG	8
3.3.2	WASSERVERSORGUNG	8
3.3.3	ABWASSERBESEITIGUNG	8
3.3.4	OBERFLÄCHENWASSER	8
3.3.5	ANSCHLUSS AN DAS STROMNETZ	8
3.3.6	ABFALLWIRTSCHAFT	9
3.3.7	LANDWIRTSCHAFT	9
3.3.8	FORSTWIRTSCHAFT	9
3.3.9	GEWÄSSER	9
3.3.10	ERHOLUNG	9
4	Städtebauliche und landschaftliche Ziele	9
5	Umweltbericht	10
5.1	EINLEITUNG	10
5.1.1	KURZDARSTELLUNG DER WICHTIGSTEN ZIELE DES FLÄCHENNUTZUNGSPLANS	10
5.1.2	DARSTELLUNG DER IN FACHGESETZEN UND FACHPLÄNEN FESTGELEGTEN UMWELTRELEVANTEN ZIELE UND IHRE BEGRÜNDUNG	10

5.2	BESTANDSAUFNAHME	10
5.2.1	SCHUTZGUT BODEN	10
5.2.2	LUFT UND KLIMA	11
5.2.3	SCHUTZGUT WASSER	11
5.2.4	SCHUTZGUT TIERE UND PFLANZEN (BIODIVERSITÄT)	11
5.3	BEWERTUNG DER UMWELTAUSWIRKUNGEN EINSCHLIEßLICH DER PROGNOSE BEI DURCHFÜHRUNG DER PLANUNG	12
5.3.1	WECHSEL- UND SUMMENWIRKUNGEN	13
5.3.2	BETROFFENHEIT VON NATURA-2000-GEBIETEN (FFH – VERTRÄGLICHKEIT)	13
5.4	PROGNOSE BEI NICHTDURCHFÜHRUNG DER PLANUNG	13
5.5	MAßNAHMEN ZUR VERMEIDUNG, VERRINGERUNG UND ZUM AUSGLEICH	13
5.5.1	SCHUTZGUTBEZOGENE MAßNAHMEN ZUR VERMEIDUNG UND VERRINGERUNG	13
5.5.2	AUSGLEICH	13
5.6	ALTERNATIVE PLANUNGSMÖGLICHKEITEN	13
5.7	METHODISCHES VORGEHEN UND SCHWIERIGKEITEN	14
5.8	MAßNAHMEN ZUR ÜBERWACHUNG (MONITORING)	14
5.9	ALLGEMEINVERSTÄNDLICHE ZUSAMMENFASSUNG	15

1 Anlass und Erfordernis der Planung

1.1 Anlass und Auftrag

Der bestehende Flächennutzungsplan (FNP) entspricht im Bereich des geplanten Sondergebietes „Solarpark Tegernbach Grub I“ in der Nähe des Weilers Grub nicht mehr der beabsichtigten Entwicklung der Gemeinde Rudelzhausen.

Der Gemeinderat hat daher in seiner Sitzung am 20.10.2020 beschlossen:
Aufstellung eines vorhabenbezogenen Bebauungsplanes + Fortschreibung des FNP im Bereich des geplanten „Solarpark Tegernbach/Grub I“.

Mit der Bearbeitung wurde das Planungsbüro Längst & Voerkelius in Landshut-Kumhausen beauftragt.

1.2 Ziel des Vorhabens

Ziel des Vorhabens ist es, die Erzeugung regenerativer Energien im Gemeindegebiet weiter zu stärken und zu entwickeln. Daher ist geplant, östlich des Ortsteils Tegernbach zwischen Airischwand und Grafendorf bei dem Weiler Grub einen Solarpark auf den Flurstücken Nr. 1197/7, 1197/6 und 1197/3, Gemarkung Tegernbach zu errichten.

Bei dem Planungsgebiet handelt es sich um eine beeinträchtigte Fläche. Genauere Angaben können dem umwelttechnischen Bericht zur „Einstufung als Konversionsfläche“ zum Solarpark Tegernbach, Rudelzhausen des Büro IFB Eigenschenk GmbH als Deggendorf entnommen werden.

2 Rahmenbedingungen und Planungsvorgaben

2.1 Regionalplan

Der Regionalplan hat die Aufgabe, Ziele der Raumordnung und Landesplanung auf der Ebene der Region zu konkretisieren und fortzuschreiben. Er ist ein langfristiges Entwicklungskonzept, dessen Ziele für alle öffentlichen Planungsträger verbindlich im Sinne des Landesplanungsgesetzes und für jeden Bürger eine zuverlässige Orientierungshilfe sind.

Die Gemeinde Rudelzhausen ist dabei Teil des Regionalplans München, Region 14.

Die Aufstellung erfolgt durch den Planungsverband Region München. Mitglieder dieser Organisation sind die kreisangehörigen Städte, Märkte und Gemeinden, sowie die kreisfreien Städte und Landkreise der Region München.

Für den Vorhabensbereich bestehen folgende Ziele:

Die Gemeinde Rudelzhausen liegt im allgemeinen ländlichen Raum, dessen Entwicklung nachhaltig gestärkt werden soll, sowie im Nahbereich des Mittelzentrums Moosburg an der Isar und des möglichen Oberzentrums Freising.

Die Gemeinde soll überwiegend örtliche Aufgaben übernehmen.

Zu den besonderen regionalen Kompetenzen sollen unter Z. 2.10.2 umweltfreundlichen und erneuerbaren Formen der Energieversorgung möglichst der Vorrang eingeräumt werden. Photovoltaikfelder sollen schonend in das Orts- und Landschaftsbild eingebunden werden.

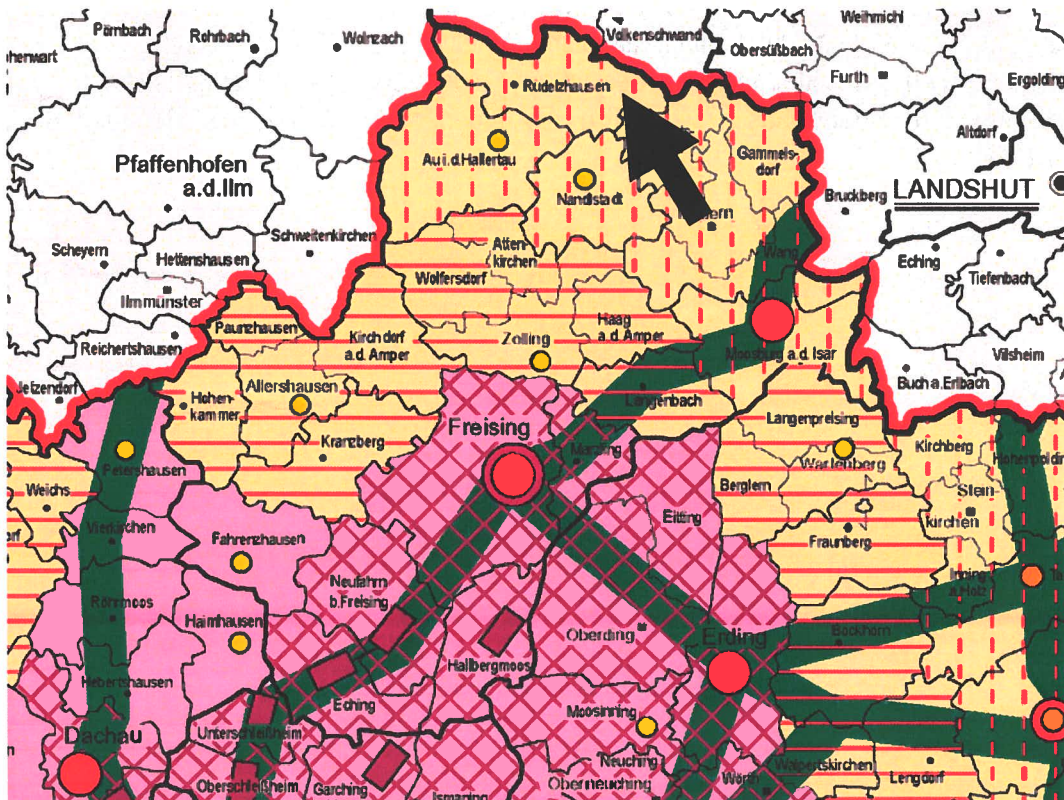


Abb.1: Regionalplan München (Ausschnitt Karte Raumstruktur, Stand 01.12.2005)

Landschaftliche Vorbehaltsgebiete

Das Planungsgebiet ist nicht Bestandteil eines Landschaftlichen Vorbehaltsgebiets.

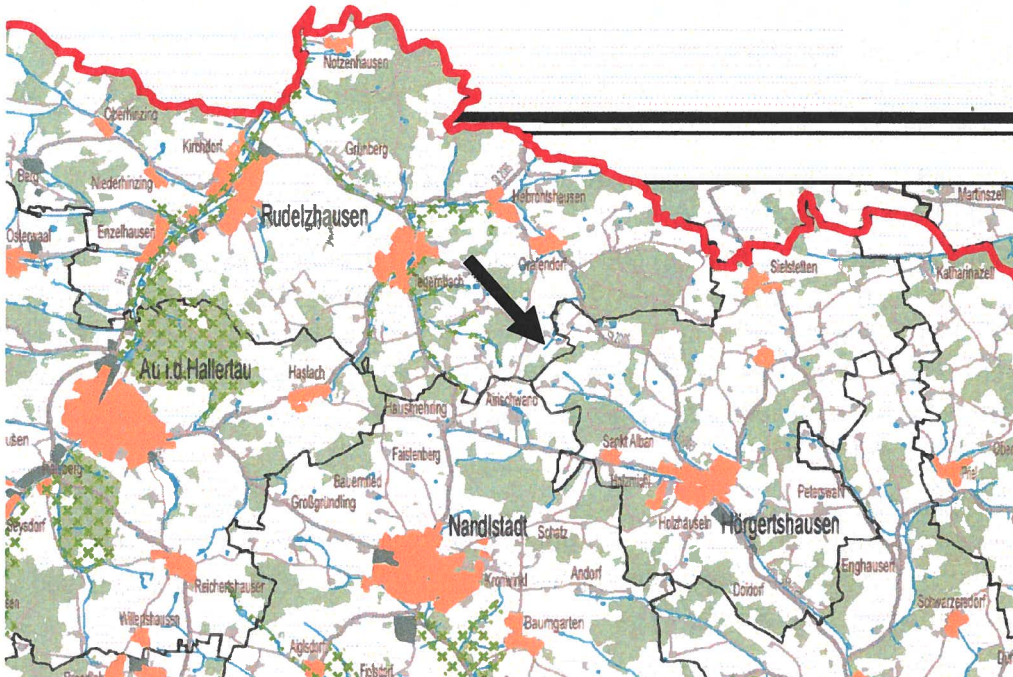


Abb. 2: Regionalplan München (Ausschnitt Karte Landschaft und Erholung, Stand 01.11.2014)

Rohstoffsicherung

Im Gemeindegebiet ist im aktuellen Regionalplan kein Vorranggebiet zur Rohstoffsicherung mehr ausgewiesen. Südlich grenzt das Vorranggebiet 5007 Bentonit) an.

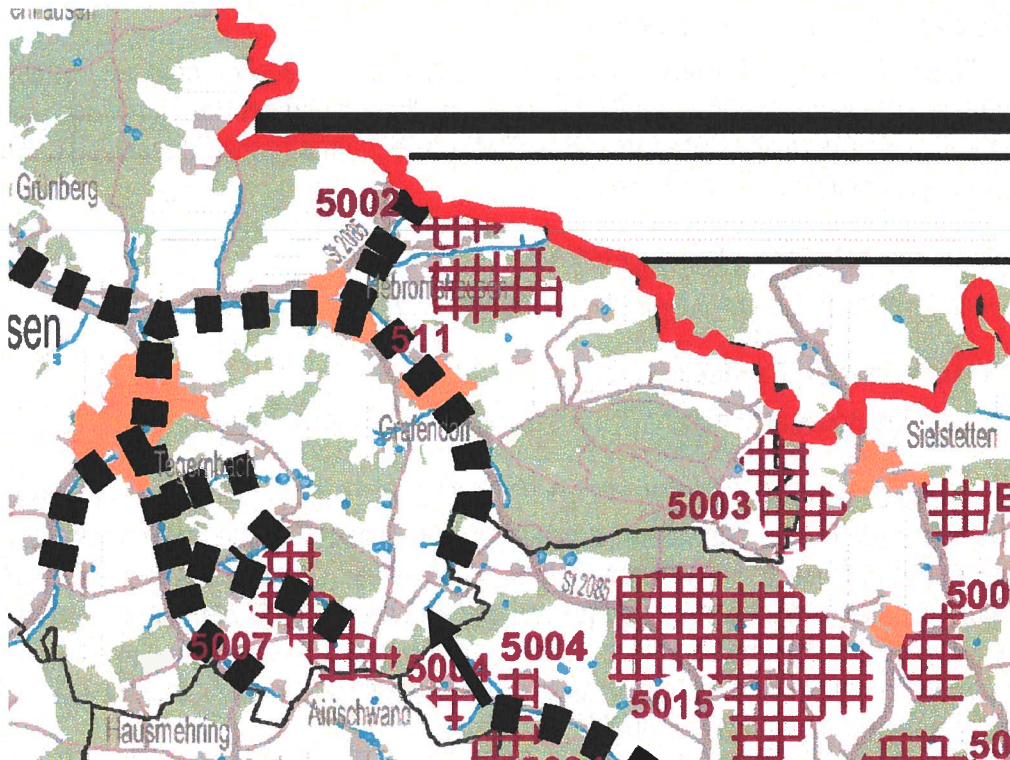


Abb. 3: Regionalplan München (Ausschnitt Karte Rohstoffsicherung, Stand 01.11.2014)

2.2 Fachplanungen

Landschaftsentwicklungskonzept (LEK)

Das LEK ist kein Fachplan im Sinne des Bayerischen Landesplanungsgesetzes. Es liefert jedoch Hinweise bezüglich Bestand und Bewertung.

Arten- und Biotopschutzprogramm des Landkreises Freising (ABSP)

Das ABSP stellt den Gesamtrahmen aller erforderlichen Maßnahmen des Naturschutzes und der Landschaftspflege für den Arten- und Biotopschutz dar. Es ermöglicht eine fachlich abgestimmte Darstellung und die Umsetzung der Ziele des Naturschutzes. Das ABSP für den Landkreis hat den Bearbeitungsstand Juli 2003. Das Planungsgebiet ist Bestandteil des BayernnetzNaturProjektes 1014 „Allen Unkenrufen zum Trotz: Entwicklung und Umsetzung einer Strategie zum langfristigen Schutz der Gelbbauchunke. Im Planungsgebiet existieren sonst keine spezifischen Darstellungen.

Waldfunktionsplan

Der Waldfunktionsplan weist im Planungsgebiet keine spezifische Darstellung auf. Für die Waldfläche östlich des Planungsgebietes sind lokales Klima, Immissionsschutz und Lärmschutz als Waldfunktionen aufgelistet.

2.3 Schutzgebiete / geschützte Bereiche

2.3.1 NSG, LSG, LB, ND, FFH (BayNatSchG)

Schutzgebiete im Sinne des Bayerischen Naturschutzgesetzes liegen nicht vor.

2.3.2 Biotopkartierung

Die Biotopkartierung Bayern Flachland stellt eine relativ genaue Erfassung auf Messtischblattebene (1:5.000) mit flächenscharfer Abgrenzung der Biotopkartierung in den Landschaften dar. Die digitale Grundlage des LfU weist im Detail jedoch immer noch Ungenauigkeiten auf. Im Planungsgebiet liegen keine Biotopkartierungen.

2.3.3 Wasserwirtschaftliche Schutzgebiete

Es liegen keine Wasserwirtschaftliche Schutzgebiete in dem Planungsgebiet vor.

2.3.4 Bodendenkmäler, Baudenkmäler

Es liegen keine Bodendenkmäler / Baudenkmäler im Planungsgebiet vor.

Wer Bodendenkmäler auffindet, ist verpflichtet, dies unverzüglich der Unteren Denkmalschutzbehörde oder dem Landesamt für Denkmalpflege anzuzeigen. Zur Anzeige verpflichten sich auch der Eigentümer und der Besitzer des Grundstücks sowie der Unternehmer und der Leiter der Arbeiten, die zu dem Fund geführt haben. Die Anzeige eines der Verpflichteten befreit die übrigen. Nimmt der Finder an den Arbeiten, die zu dem Fund geführt haben, aufgrund eines Arbeitsverhältnisses teil, so wird er durch Anzeige an den Unternehmer oder Leiter der Arbeiten befreit (Art. 8 Abs. 1 DSchG).

Die aufgefundenen Gegenstände und der Fundort sind bis zum Ablauf von einer Woche nach der Anzeige unverändert zu belassen, wenn nicht die Untere Denkmalschutzbehörde die Gegenstände vorher freigibt oder die Fortsetzung der Arbeiten gestattet (Art. 8 Abs. 2 DSchG).

3 Beschreibung des Vorhabens und Planungsgebiets

3.1 Lage im Raum

Die geplante Fortschreibung des Flächennutzungsplans besteht aus dem Planungsgebiet („Solarpark Tegernbach / Grub I“ mit Grünflächen und Durchfahrt). Der Geltungsbereich umfasst folgende Flurstücke:

Fl.Nr.	Gemarkung	Fläche
1197/7	Tegernbach	10.539 m ²
1197/6	Tegernbach	9.436 m ²
1197/3	Tegernbach	13.628 m ²

Die Gesamtfläche beträgt ca. 3,36 ha.

3.2 Derzeitige Darstellung im Flächennutzungsplan

Derzeit ist das Planungsgebiet im FNP wie folgt dargestellt:

Darstellung / Nutzung

Flächen im Außenbereich, Ackerflächen

3.3 Erschließung

3.3.1 Verkehrserschließung

Die Verkehrserschließung besteht durch den durch das Planungsgebiet verlaufenden Wirtschaftsweg und wird als ausreichend erachtet.

3.3.2 Wasserversorgung

Ein Anschluss an die bestehende Trinkwasserversorgung ist nicht notwendig und nicht vorgesehen.

3.3.3 Abwasserbeseitigung

Ein Anschluss an die bestehende Abwasserbeseitigung ist nicht notwendig und nicht vorgesehen.

3.3.4 Oberflächenwasser

Das anfallende unverschmutzte Oberflächenwasser wird in der Fläche auf dem Grundstück selbst breitflächig versickert.

3.3.5 Anschluss an das Stromnetz

Der Energieversorger sieht in dem Planungsgebiet die grundsätzliche Möglichkeit der Einspeisung der Erträge der Freiflächen-Photovoltaikanlage ins Stromnetz. Details sollen im B-Planverfahren geklärt werden.

3.3.6 Abfallwirtschaft

Die Müllbeseitigung erfolgt durch die Abfallwirtschaft des Landkreises Freising und ist für das geplante Vorhaben als gesichert zu betrachten.

3.3.7 Landwirtschaft

Das Planungsgebiet wird derzeit ausschließlich intensiv landwirtschaftlich als Acker (derzeit Ruderalfläche / Brache nach Rekultivierung) genutzt.

3.3.8 Forstwirtschaft

Waldflächen fehlen in dem Planungsgebiet.

3.3.9 Gewässer

Oberflächengewässer fehlen in dem Planungsgebiet.

3.3.10 Erholung

Das Planungsgebiet weist keine besondere Eignung für die Erholung auf.

4 Städtebauliche und landschaftliche Ziele

Bei dem Planungsgebiet handelt es sich um eine beeinträchtigte Fläche (Verwendung vorbelasteter Flächen, nach dem § 51 Abs. (1), S. 3 lit. C sublit cc, EEG 2017). Genauere Daten können dem umwelttechnischen Bericht zur „Einstufung als Konversionsfläche“ zum Solarpark Tegernbach, Rudelzhausen des Büro IFB Eigenschenk GmbH als Deggendorf entnommen werden.

Nun soll der derzeitige Flächennutzungsplan fortgeführt werden und der „Solarpark Tegernbach / Grub I“ entstehen. Das Sondergebiet ist zur Erzeugung Erneuerbarer Energie nach dem EEG 2017 vorgesehen.

Die Gemeinde Rudelzhausen ist im Bereich der Erneuerbaren Energien bereits gut ausgestattet. Um weiter einen wichtigen Beitrag zur Energiewende in Bayern leisten zu können, soll der Anteil des im Gemeindegebiet erzeugten Stroms aus Erneuerbaren Energien erhöht werden.

5 Umweltbericht

5.1 Einleitung

5.1.1 Kurzdarstellung der wichtigsten Ziele des Flächennutzungsplans

Der Gemeinderat hat beschlossen, eine Möglichkeit zur Errichtung einer Freiflächenphotovoltaikanlage im Bereich Tegernbach / Grub zu schaffen, um den Anteil an regenerativen Energien am Gesamtenergiebedarf in der Gemeinde Rudelzhausen zu erhöhen. Hierzu soll das Sondergebiet „Solarpark Tegernbach / Grub I“ auf ehemaligem, rekultiviertem Abbaugelände ausgewiesen werden.

Die Darstellungen und Maßnahmen, die sich von den Darstellungen des bestehenden FNP unterscheiden und bei denen Auswirkungen auf die Schutzgüter zu erwarten sind, werden nachfolgend näher erläutert.

5.1.2 Darstellung der in Fachgesetzen und Fachplänen festgelegten umweltrelevanten Ziele und ihre Begründung

Allgemeine gesetzliche Grundlagen sind das Baugesetzbuch, die Naturschutzgesetze und das Bundesbodenschutzgesetz. Zu beachten sind weiterhin die Ziele des Regionalplans im Bereich der baulichen Entwicklung und Vorgaben für die landschaftliche Entwicklung.

Aus dem Landesentwicklungsprogramm und dem Regionalplan ergeben sich fachliche Ziele bzw. Erfordernisse der Raumordnung. Die Darstellung der landschaftlichen Vorbehaltsgebiete sowie die Vorranggebiete für Bodenschätze sind dabei von besonderer Bedeutung.

5.2 Bestandsaufnahme

5.2.1 Schutzgut Boden

Das Planungsgebiet wird momentan wieder nach erfolgter Rekultivierung als Fläche für die Landwirtschaft (derzeit noch Ruderalfläche) genutzt.

Der vorherrschende Bodentyp im Donau-Isar-Hügelland sind Braunerden aus unterschiedlichem Ausgangssubstrat, die bei Stauwassereinfluss (Kuppen) Pseudovergleyungsmerkmale zeigen. An kleinen Wasseraustritten über stauenden Tonmergelhorizonten treten kleinflächige Quellengleye auf. Dem raschen Fazieswechsel entsprechend wechseln sandige, lehmige und tonige Böden in kurzem Abstand, ebenso die Bodengüte.

Im Geltungsbereich bestehen nach der Bodenübersichtskarte M 1:25.000 des Bayerischen Landesamts für Umwelt die Böden vorherrschend aus Pelosol-Braunerde, gering verbreitet Braunerde-Pelosol (pseudovergleyt) aus Lehm bis Schluffton (Deckschicht) über Lehmtton, selten Pelosol aus Lehmtton (Molasse).

Der Standort der geplanten Freiflächenphotovoltaikanlage stellt überwiegend eine ehemalige, rekultivierte Abbaufäche dar.

5.2.2 Luft und Klima

Das Gebiet der Unteren Isar ist dem Klimabezirk des "Donau-Isar-Hügellandes" zuzuordnen. Von den großklimatischen und geologischen Ausgangsbedingungen her ist das Gebiet relativ einheitlich. Das Klima weist von West nach Ost immer kontinentalere Züge auf. Die mittlere jährliche Niederschlagssumme beträgt ca. 750 mm, die Temperaturmittelwerte liegen im Januar bei -2,2 °C, im Juli bei 17,0 °C, im Jahresmittel zwischen 7,5 und 8 °C. Insgesamt ist durch die Produktion von Erneuerbarer Energie mit einer entsprechenden Entlastung des Klimas durch Einsparung fossiler Brennstoffe zu rechnen.

5.2.3 Schutzgut Wasser

Das Gelände ist nach Norden geneigt und steigt von 490 m üNN bis 510 m üNN im Süden an.

Grundwasser

Örtliche Grundwasservorkommen sind nicht bekannt.

Die vorhandenen Böden weisen ein relativ hohes Filtervermögen gegenüber menschlichen Einflüssen auf.

Oberflächengewässer

Oberflächengewässer fehlen im Planungsgebiet.

5.2.4 Schutzgut Tiere und Pflanzen (Biodiversität)

Im Planungsgebiet kommen keine Biotop vor (vergleiche Punkt 2.3.2). Das Planungsgebiet liegt derzeit brach und es hat sich eine artenarme Ruderalvegetation entwickelt.

Potentiell natürliche Vegetation

M 6a Hexenkraut- oder Zittergrasseggen-Waldmeister-Buchenwald im Komplex mit Zittergrasseggen-Hainsimsen-Buchenwald; örtlich mit Waldziest-Eschen- Hainbuchenwald oder vereinzelt Zittergrasseggen-Stieleichen-Hainbuchenwald

Verbreitung: Im Bereich der lehmigen Albüberdeckung sowie der Liaslehme und größerflächig im submontanen Altpleistozän des Alpenvorlandes.

Kennzeichnung: Buchenreicher Laubwaldkomplex auf (zumindest oberflächlich) basenreichen bis -armen, örtlich wasserstauenden Lehmdecken.

Zusammensetzung: Vorherrschend frische Ausbildungen des Typischen und Hainsimsen-Waldmeister-Buchenwaldes (oft mit Hexenkraut oder flächiger Zittergras-Segge) im Komplex mit Zittergrasseggen-Hainsimsen-Buchenwald; auf wasserstauenden Lehmdecken im Wechsel mit Waldziest-Eschen-Hainbuchenwald, seltener auch Zittergrasseggen-Stieleichen-Hainbuchenwald.

Standorte: Böden geringer bis mittlerer Basen- und Nährstoffsättigung der Silikatgebiete; Grundwassereinfluss schwach bis örtlich deutlich ausgeprägt, aber weitgehend ohne Nassstandorte

Fauna

Hinweise zu artenschutzrelevanten Vorkommen im Planungsgebiet fehlen.

5.3 Bewertung der Umweltauswirkungen einschließlich der Prognose bei Durchführung der Planung

Boden

Sehr geringe Beeinträchtigung durch kleinflächige Versiegelungen / Befestigungen im Bereich der Zufahrten, auf der restlichen Fläche keine Beeinträchtigungen des Bodens.

Wasser

Keine nennenswerten Beeinträchtigungen, das anfallende Oberflächenwasser wird vor Ort großflächig versickert. Das geplante Wasserschutzgebiet wird durch die Planung nicht beeinträchtigt

Klima/Luft

Auf Grund der Eingrünung und der geplanten Nutzung als Photovoltaikfläche sind keine negativen Umweltauswirkungen zu erwarten.

Tiere und Pflanzen

Sehr geringe Beeinträchtigungen durch Flächenbeanspruchung geringwertiger Bereiche.

Landschaftsbild

Mittlere Beeinträchtigung, da das Planungsgebiet nur von der Gemeindestraße Grafendorf-Airischwand und von den dort liegenden Hofstellen einsehbar ist. Durch die Topographie des Geländes und die Waldflächen im Südosten und Süden ist eine Fernwirkung der PV-Anlage nur teilweise ausgeschlossen.

Es erscheint wichtig, dass im weiteren Bauleitplanverfahren im Detail durch geeignete Eingrünungsmaßnahmen, die sich an der Höhe der baulichen Anlage orientieren, Optimierungen vorgenommen werden, so dass sich ein ausgewogenes Landschaftsbild entwickelt und die Wirkung der Anlage als nicht störend empfunden wird.

Mensch (Erholung)

Keine Beeinträchtigungen im Planungsgebiet. Die Flächen haben für die Naherholung keine Bedeutung.

Mensch (Immissionen)

Geringe Beeinträchtigungen. Lediglich während der Bauphase ist mit kurzzeitigen erhöhten Lärmimmissionen zu rechnen.

Kultur- und Sachgüter

Es liegen keine Bodendenkmäler / Baudenkmäler im Planungsgebiet vor.

5.3.1 Wechsel- und Summenwirkungen

Wechselwirkungen zwischen einzelnen Schutzgütern sind gegeben. So bestehen Wechselwirkungen bei der Flächendarstellung für die Sondergebietsflächen durch teilweise Überbauung zwischen den Schutzgütern Boden, Wasser sowie Tiere und Pflanzen. Es ergeben sich durch diese Wechselwirkungen jedoch keine zusätzlichen erheblichen Auswirkungen, die gesondert darzustellen sind.

5.3.2 Betroffenheit von Natura-2000-Gebieten (FFH – Verträglichkeit)

Es sind keine FFH - Gebiete in dem Planungsgebiet bzw. im Anschluss betroffen. Eine Verträglichkeitsprüfung ist daher nicht erforderlich.

5.4 Prognose bei Nichtdurchführung der Planung

Die Fläche würde bei Nichtdurchführung des Vorhabens intensiv landwirtschaftlich genutzt werden. Die Möglichkeiten zum Klimaschutz bezüglich der Produktion erneuerbarer Energien könnten nicht genutzt werden.

5.5 Maßnahmen zur Vermeidung, Verringerung und zum Ausgleich

5.5.1 Schutzgutbezogene Maßnahmen zur Vermeidung und Verringerung

Schutzgut Klima, Schutzgut Pflanzen und Tiere, Schutzgut Mensch
Für die genannten Schutzgüter sind derzeit keine Vermeidungsmaßnahmen möglich.

Schutzgut Landschaftsbild

Mit einer Eingrünung in Richtung der Gemeindeverbindungsstraße und zu der Hofstelle kann eine Verminderung des Eingriffs erreicht werden.

5.5.2 Ausgleich

Der erforderliche Ausgleich erfolgt intern im Süden des Planungsgebietes. Für Ausgleichs- und Ersatzmaßnahmen, die sich aus Darstellungen des Flächennutzungsplandeckblatts ergeben, stehen ausreichend Flächen innerhalb des Planungsgebietes zur Verfügung. Grundlage ist bei Umsetzung bzw. der verbindlichen Bauleitplanung die Arbeitshilfe der LFU zur Eingriffsregelung.

5.6 Alternative Planungsmöglichkeiten

Für die Flächendarstellung des „Solarpark Tegernbach / Grub I“ gibt es in der Gemeinde Rudelzhausen keine gleichwertigen Alternativen.

5.7 Methodisches Vorgehen und Schwierigkeiten

Es erfolgt eine Bewertung der Empfindlichkeit bezüglich der Auswirkung von Vorhaben (geplanten Darstellungen) in den einzelnen Schutzgütern. Die Abstufungen werden wie folgt definiert:

Nicht betroffen	keine Auswirkungen
Stufe 1	Umweltauswirkungen sehr geringer Erheblichkeit / sehr geringe Beeinträchtigungen
Stufe 2	Umweltauswirkungen geringer Erheblichkeit / geringe Beeinträchtigungen
Stufe 3	Umweltauswirkungen mittlerer Erheblichkeit / mittlere Beeinträchtigungen
Stufe 4	Umweltauswirkungen hoher Erheblichkeit / hohe Beeinträchtigungen
Stufe 5	Umweltauswirkungen sehr hoher Erheblichkeit / sehr hohe Beeinträchtigungen

Grundsätzlich bestanden insbesondere wegen des mäßigen Umfangs der abrundenden Darstellung gegenüber dem bestehenden FNP, bei denen Auswirkungen auf die Schutzgüter zu erwarten sind, keine Schwierigkeiten bei der Bearbeitung.

5.8 Maßnahmen zur Überwachung (Monitoring)

Im Zusammenhang mit den erwähnten Vorhaben ist keine Überwachung notwendig, da die geplante Darstellung im Flächennutzungsplan keine unmittelbaren Umweltauswirkungen hat.

5.9 Allgemeinverständliche Zusammenfassung

Im vorliegenden Deckblatt Nr. 20 zum bestehenden Flächennutzungsplan ist die beabsichtigte städtebauliche Entwicklung nach den voraussichtlichen Bedürfnissen in Grundzügen dargestellt.

Der Flächennutzungsplan ist Grundlage und Voraussetzung für die Aufstellung von Bebauungsplänen. Er bindet die Gemeinden und die an seiner Aufstellung beteiligten Träger öffentlicher Belange, soweit sie ihm nicht widersprochen haben.


Der Flächennutzungsplan hat gegenüber dem Einzelnen keine unmittelbare Rechtswirkung. Die möglichen Auswirkungen auf die Umwelt werden im Rahmen des Umweltberichts in einer fünfteiligen Skalierung bewertet.

Bezüglich der geplanten Entwicklung des „Solarpark Tegernbach / Grub I“ nördlich des Weilers Grub lassen sich folgende Auswirkungen auf die Schutzgüter feststellen:

Es kann insgesamt von sehr geringen bis geringen Auswirkungen auf die Schutzgüter ausgegangen werden.

Es kann daher auf Maßnahmen zur Überwachung verzichtet werden.

Landshut, den 18.10.2021



1 Zusammenfassende Erklärung nach §6 (5) BauGB

1.1 Umweltbelange und die Ergebnisse der Öffentlichkeits- und Behördenbeteiligung

Die Gemeinde Rudelzhausen hat in seiner Sitzung am 19.10.2020 beschlossen, den Flächennutzungsplan mit integriertem Landschaftsplan im Bereich des geplanten „Solarpark Tegernbach Grub I Nr. 107“ zu ändern

Mit der Bearbeitung wurde das Planungsbüro Längst & Voerkelius aus Landshut-Kumhausen beauftragt.

Im vorliegenden Deckblatt Nr. 20 zum bestehenden Flächennutzungsplan ist die beabsichtigte städtebauliche Entwicklung nach den voraussichtlichen Bedürfnissen in Grundzügen dargestellt.

Der Flächennutzungsplan mit integriertem Landschaftsplan ist Grundlage und Voraussetzung für die Aufstellung von Bebauungsplänen. Er bindet die Gemeinde und die an seiner Aufstellung beteiligten Träger öffentlicher Belange, soweit sie ihm nicht widersprochen haben.

Der Flächennutzungsplan mit integriertem Landschaftsplan hat gegenüber dem Einzelnen keine unmittelbare Rechtswirkung.

I. Beteiligung der Behörden und sonstigen Träger öffentlicher Belange nach §4 Abs. 1 u. 2 BauGB

Während des Verfahrens wurde im Rahmen der Öffentlichkeits- und Behördenbeteiligung insbesondere auf folgende Punkte hingewiesen:

- Bundesbodenschutzgesetz (BBodSchG) und Bundesbodenschutzverordnung (BBodSchV)
- Grundsätze des schonenden und sparsamen Umgangs mit Boden (Gemäß § 4 Abs. 1 BBodSchG, §§ 1, 202 BauGB)
- Wasserversorgung
- Abmarkung von Grundstücksgrenzen
- Versorgungsleitung des Zweckverbandes für Wasserversorgung Hallertau
- Bodendenkmalpflegerische Belange (Art. 8 Abs. 1 und 2 BayDSchG)
- Umweltauswirkungen durch Lichtimmissionen
- Konversionsfläche im Sinne des EEG
- Belange des abwehrenden Brandschutzes
- Versorgungsleitung der Bayernwerk Netz GmbH
- Ordnungsgemäße Bewirtschaftung der landwirtschaftlichen Flächen
- Emissionen aus der Landwirtschaft
- Rückbauverpflichtung

II. Wertung und Abwägung

Die Wertung und Abwägung der Stellungnahmen erfolgten auf Grundlage der durchgeführten und vorgelegten Gutachten und Untersuchungen. Die Hinweise wurden in die textlichen Hinweise des parallellaufenden Bebauungsplanverfahrens aufgenommen.

Bodenschutz

Das Gesundheitsamt des Landratsamtes Freising sowie das Sachgebiet Altlasten haben in Ihren Stellungnahmen auf den schonenden und sparsamen Umgang mit Boden hingewiesen. Diese Hinweise wurden im Bebauungsplanverfahren beachtet.

Bodengutachten

Die Klärung, inwieweit es sich bei der vorliegenden Fläche nach Definition tatsächlich um eine Konversionsfläche handelt, ist nicht Bestandteil des Bauleitplanverfahrens. Bauplanungsrechtlich hat dies keinerlei Relevanz, sondern betrifft letztendlich die Einspeisevergütung nach EEG. Der hierfür erforderliche Nachweis ist deshalb erst im Zuge des Abschlusses des Vertrags zwischen Vorhabenträger und Netzbetreiber relevant.

Das Ingenieurbüro IFB Eigenschenk aus Deggendorf hat bereits am 09.10.2019 einen Umwelttechnischen Bericht zur Einstufung als Konversionsfläche vorgelegt.

Bodendenkmalpflegerische Belange

In der Stellungnahme des Bayerischen Landesamtes für Denkmalpflege wurde auf die Meldepflicht an das Bayerische Landesamt für Denkmalpflege oder die Untere Denkmalschutzbehörde gemäß Art. 8 Abs. 1-2 BayDSchG hingewiesen. Die Hinweise wurde entsprechend der Fachstellenbeteiligung in die textlichen Hinweise integriert.

Brandschutz

Die Hinweise zum abwehrenden Brandschutz wurden in die textlichen Hinweise aufgenommen.

Landwirtschaft

Die Belange der Landwirtschaft wurden in den textlichen Hinweisen des Bebauungsplans berücksichtigt.

Immissionsschutz/Blendgutachten

Ein Blendgutachten wurde während des Bebauungsplanverfahrens nicht gefordert.

Allerdings wurde der vom Immissionsschutz geforderte Passus in die textlichen Hinweise übernommen: „Die Photovoltaikanlage ist so zu errichten und zu betreiben, dass keine schädlichen Umweltauswirkungen durch Lichtimmissionen (z. B. Blendwirkung) an den maßgeblichen Immissionsorten (schutzbedürftige Bebauung, z. B. Wohnhäuser) insbesondere auf Fl. Nrn. 1193 und 1193/1, Gemarkung Tegernbach, auftreten.“

Energieversorgung

Die im Geltungsbereich verlaufenden Freileitungen und Kabeltrassen wurden mit zugehöriger Schutzzone in der Planzeichnung dargestellt.

Der Vorhabenbezogene Bebauungsplan „Solarpark Tegernbach Grub I Nr. 107,“ mit integriertem Grünordnungsplan wurde im Parallelverfahren angepasst.

III. Ergebnisse und mögliche Auswirkungen auf die Umwelt und Schutzgüter

Für das geplante Vorhaben wurde ein Standort im Südosten der Gemeinde Rudelzhausen, in der Nähe des Weilers Grub an einer Ortsstraße gewählt. Die Fläche wird derzeit intensiv als Ackerfläche genutzt. Es sind keine wertvollen Lebensräume von der Planung betroffen. Geplante Vermeidungsmaßnahmen minimieren den naturschutzfachlichen Eingriff. Der verbleibende Eingriff wird intern ausgeglichen.

Die möglichen Auswirkungen auf die Umwelt wurden im Rahmen des Umweltberichts in einer fünfteiligen Skalierung bewertet.

Es kann insgesamt von keinen bzw. geringen Auswirkungen auf die Schutzgüter ausgegangen werden.

Auf Grund der geringen Umweltauswirkungen in den einzelnen Schutzgütern werden keine gesonderten Überwachungsmaßnahmen für notwendig erachtet.

Der Feststellungsbeschluss nach Abschluss des Verfahrens wurde vom Gemeinderat in der Sitzung am 18.10.2021 gefasst.




Landshut-Kumhausen, 18.11.2021

Dipl.-Ing. Stefan Längst
Landschaftsarchitekt und Stadtplaner



Gemeinde Rudelzhausen

Kirchplatz 10

84104 Rudelzhausen

Telefon: 0 87 52/86 87-0

Telefax: 0 87 52/86 87-20

info@gemeinde-rudelzhausen.de

